

# JERUP HEDE

Hedegård

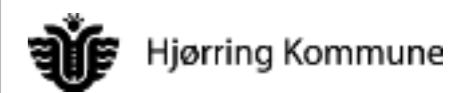
Kalm

Kragsskov Hede

Klitten

Kragsskov Hede



Trineng



Rideruten i Nordvendsyssel  
Jerup Hede

Målforhold 1:10000  
Dato 30/5-2013

Signaturforklaring  
KMS-online - DTK oversigt

 Ridesti - Eksisterende  
 Ridesti - Planlagt

0 300m 600m

© Geodatastyrelsen, © FOT 2009, © copyright

© FOT 20